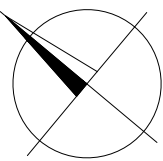















Minimální vzájemná vzdálenost mezi vysazovanými dřevinami je 8,5 m.  
Všechny stromy ve stromořadí budou chráněny proti okusu zvěří samostatně.

V13	Vétrolam mezi koryty	Celkem	12 ks	
číslo stromu	druh česky	druh latinsky	obvod kmene / výška kmínku (cm)	typ sazenice
226	Sivoň švestka	Prunus domestica	6-8	prostokořenný
227	Sivoň myrobalán	Prunus cerasifera	6-8	prostokořenný
228	Sivoň švestka	Prunus domestica	6-8	prostokořenný
229	Sivoň myrobalán	Prunus cerasifera	6-8	prostokořenný
230	Sivoň švestka	Prunus domestica	6-8	prostokořenný
231	Sivoň myrobalán	Prunus cerasifera	6-8	prostokořenný
232	Sivoň švestka	Prunus domestica	6-8	prostokořenný
233	Sivoň myrobalán	Prunus cerasifera	6-8	prostokořenný
234	Sivoň švestka	Prunus domestica	6-8	prostokořenný
235	Sivoň myrobalán	Prunus cerasifera	6-8	prostokořenný
236	Sivoň švestka	Prunus domestica	6-8	prostokořenný
237	Olše šedá	Alnus incana	6-8	prostokořenný



### Legenda:

- |   |                             |   |                          |
|---|-----------------------------|---|--------------------------|
| 1038  | Parcelní číslo              | 125   | Číslo vysazované dřeviny |
|  | Hranice pozemku             |  | Oblast výsadby           |
|  | Stávající terénní hrany     |  | Louka                    |
|  | Věcná břemena               |  | Zadržení vody v tůňkách  |
|  | Hranice katastrálních území |  | Zásyp stávajícího koryta |
|  | Navržené hrany              |   |                          |
|  | Ochranné pásmo VN           |   |                          |

<div></div> <div>VODOHOSPODÁŘSKÝ ROZVOJ A VÝSTAVBA a.s. Nábřeží 90/4, Smíchov 150 00 Praha 5 DIVIZE 06</div>		VÝŠKOPISNÝ SYSTÉM: BpV POLOHOPI SNÝ SYSTÉM: S-JTSK			
		Verze			
Kreslil Ing. Pavel Benda 	Navrhl Ing. Pavel Benda 	Odp. projektant Ing. et Ing. Josef Bím 	Techn. kontrola Ing. Pavel Menhard 	Paré	
Kraj Jihočeský	Obec Tábor				
Investor Státní pozemkový úřad	K.Ú. Náchod u Tábora, Nasavrky, Hejlov	Soubor 20240603_R_S.dwg			
Revitalizace potoků Radimovický a Svrabovský  SO 3 - Kácení a výsadba		Formát A3			
		Datum 11/2023			
		Stupeň DSP/DPS			
		Zakázka 1387/006			
Výsadba V13		Měřítko 1:250	Č. výkresu D.5.15.		